



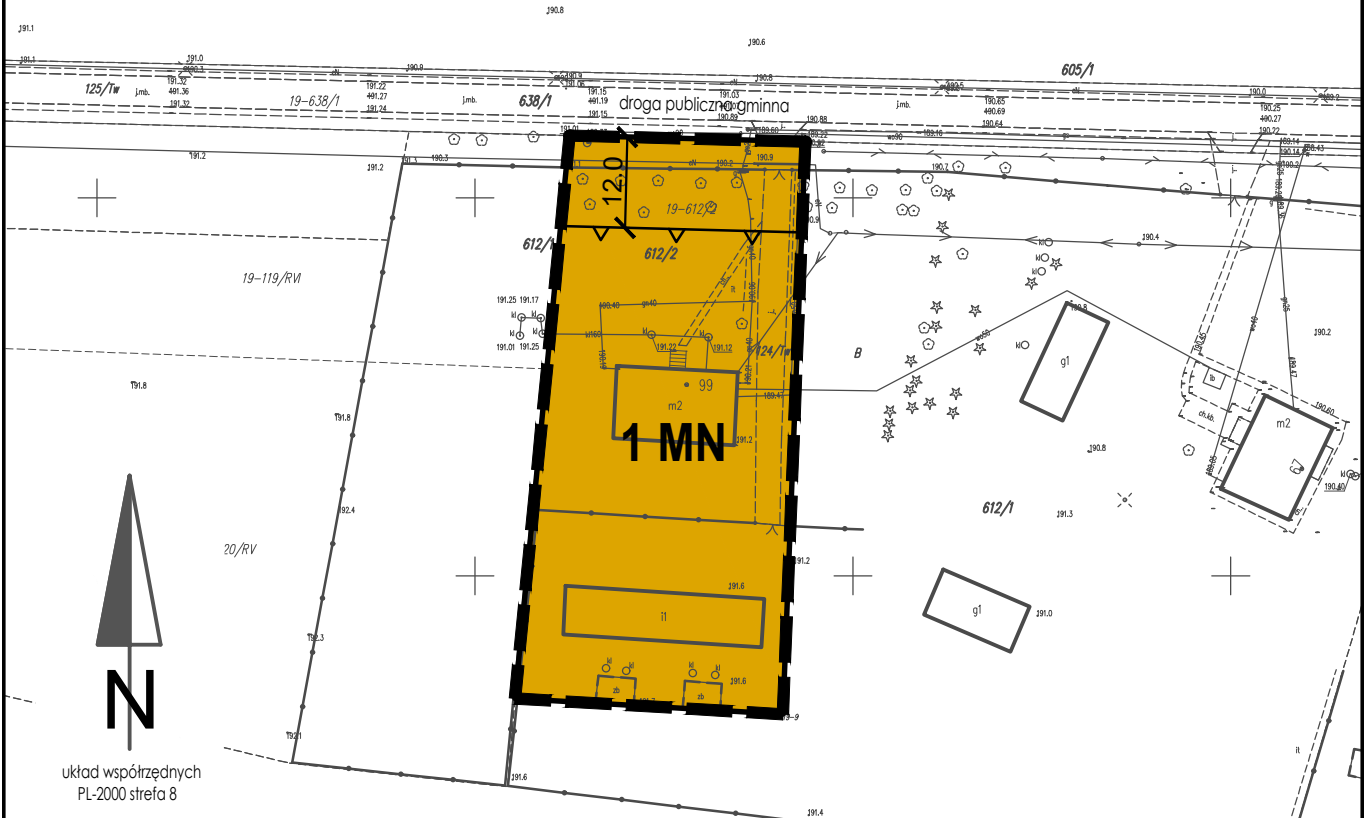
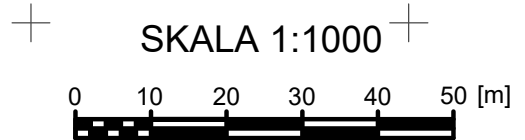


MIEJSCOWY PLAN ZAGOSPODAROWANIA PRZESTRZENNEGO GMINY LUBARTÓW

obręb ewidencyjny Wandzin

Załącznik Nr 1
do Uchwały Nr
Rady Gminy Lubartów
z dnia 2023 roku

LEGENDA	
Ustalenia planu:	
	granica obszaru opracowania miejscowego planu
	linie rozgraniczające tereny o różnym przeznaczeniu lub różnych zasadach zagospodarowania
	nieprzekraczalne linie zabudowy
MN	tereny zabudowy mieszkaniowej jednorodzinnej
Oznaczenia informacyjne:	
	linia wymiarowa z podaniem odległości w metrach



Wyrys ze Studium uwarunkowań i kierunków zagospodarowania przestrzennego gminy Lubartów
przyjętego uchwałą Nr XXX/152/01 Rady Gminy Lubartów z dnia 18 czerwca 2001 r., z późniejszymi zmianami

Oznaczenia

skala 1:10000

MN	tereny zabudowy mieszkaniowej jednorodzinnej
	TEREN ZABUDOWY JEDNORODZINNEJ I LETNISKOWEJ
	LASY OCHRONNE (WODOCHRONNE, STANOWIĄCE DRZEWOSTANY NASIENNE, OSTOJE ZWIERZĄT PODLEGAJĄCYCH OCHRONIE GATUNKOWEJ, O SZCZEGÓLNYM ZNACZENIU DLA OBRONNOŚCI I BEZPIECZEŃSTWA PAŃSTWA, POŁOŻONE W ODLEGŁOŚCI 10 KM OD MIASTA POWYŻEJ 50 TYS. MIESZK.
	ZWARTE, NIEZABUDOWANE OBSZARY ROLNE

	ADAPTACJA, ROZBUDOWA I BUDOWA ODCINKÓW DRÓG KLASY D - DOJAZDOWA
	ISTNIEJĄCA LINIA WN-110kV LUBLIN (RUDNIK) - LUBARTÓW - KOCK ZE STREFĄ OCHRONNĄ
	ISTNIEJĄCE STACJE ELEKTROENERGETYCZNE SN
	KOZŁOWIECKI PARK KRAJOBRAZOWY - OBSZAR O WYSOKICH WALORACH PRZYRODNICZYCH, KRAJOBRAZOWYCH, KULTUROWYCH I HISTORYCZNYCH
	PROJEKTOWANE TRASY ROWEROWE



 granica obszaru objętego miejscowym planem