


MIEJSCOWY PLAN ZAGOSPODAROWANIA PRZESTRZENNEGO GMINY LUBARTÓW

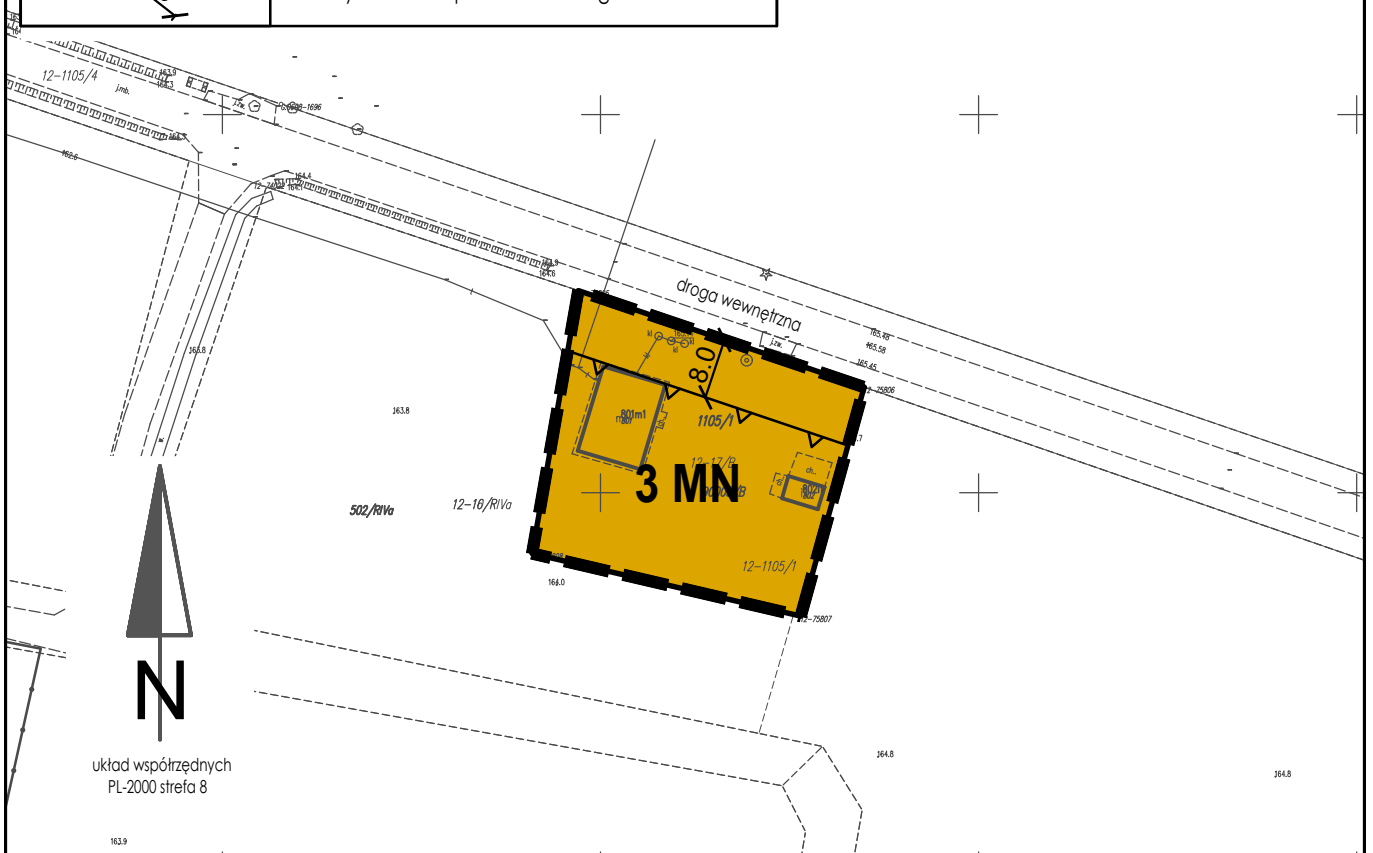
obręb ewidencyjny Nowodwór

Załącznik Nr 3
do Uchwały Nr
Rady Gminy Lubartów
z dnia 2023 roku

SKALA 1:1000



LEGENDA	
Ustalenia planu:	
	granica obszaru opracowania miejscowego planu
	linie rozgraniczające tereny o różnym przeznaczeniu lub różnych zasadach zagospodarowania
	nieprzekraczalne linie zabudowy
MN	tereny zabudowy mieszkaniowej jednorodzinnej
Oznaczenia informacyjne:	
	linia wymiarowa z podaniem odległości w metrach



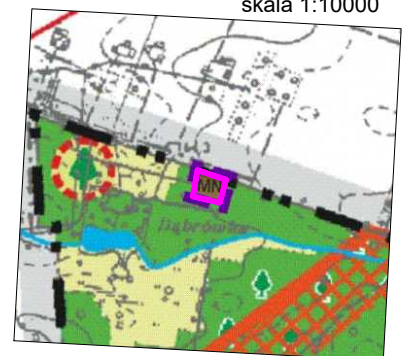
Wyrys ze Studium uwarunkowań i kierunków zagospodarowania przestrzennego gminy Lubartów przyjętego uchwałą Nr XXX/152/01 Rady Gminy Lubartów z dnia 18 czerwca 2001 r., z późniejszymi zmianami

Oznaczenia

skala 1:10000

- MN** tereny zabudowy mieszkaniowej jednorodzinnej
- TERENY ŁAKOWO-PASTWISKOWE CHRONIONE PRZED UŻYTKOWANIEM ORNYM I ZABUDOWĄ ORAZ MELIORACJAMI OSUSZAJĄCYMI**
- LASY PAŃSTWOWE**
- LASY OCHRONNE (WODOCHRONNE, STANOWIĄCE DRZEWOSTANY NASIENNE, OŚTOJE ZWIERZĄT PODLEGAJĄCYCH OCHRONIE GATUNKOWEJ, O SZCZEGÓLNYM ZNACZENIU DLA OBRONNOŚCI I BEZPIECZEŃSTWA PAŃSTWA, POŁOŻONE W ODLEGŁOŚCI 10 KM OD MIASTA POWYŻEJ 50 TYS. MIESZK.**

- ZBIORNIKI WODNE**
- RZEKI (CIEKI STAŁE I OKRESOWE)**
- KOZŁOWIECKI PARK KRAJOBRAZOWY - OBSZAR O WYSOKICH WALORACH PRZYRODNICZYCH, KRAJOBRAZOWYCH, KULTUROWYCH I HISTORYCZNYCH**
- POMNIK PRZYRODY (DRZEWA, STANOWISKA RZADKICH ROŚLIN)**
- GRANICA ADMINISTRACYJNA GMINY**



granica obszaru objętego miejscowym planem