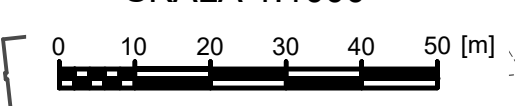
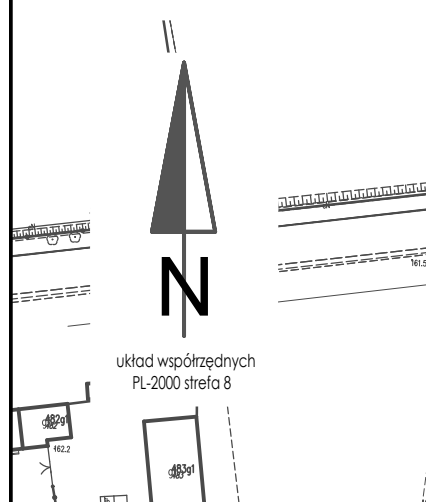


MIĘSCOWY PLAN ZAGOSPODAROWANIA PRZESTRZENNEGO GMINY LUBARTÓW

SKALA 1:1000

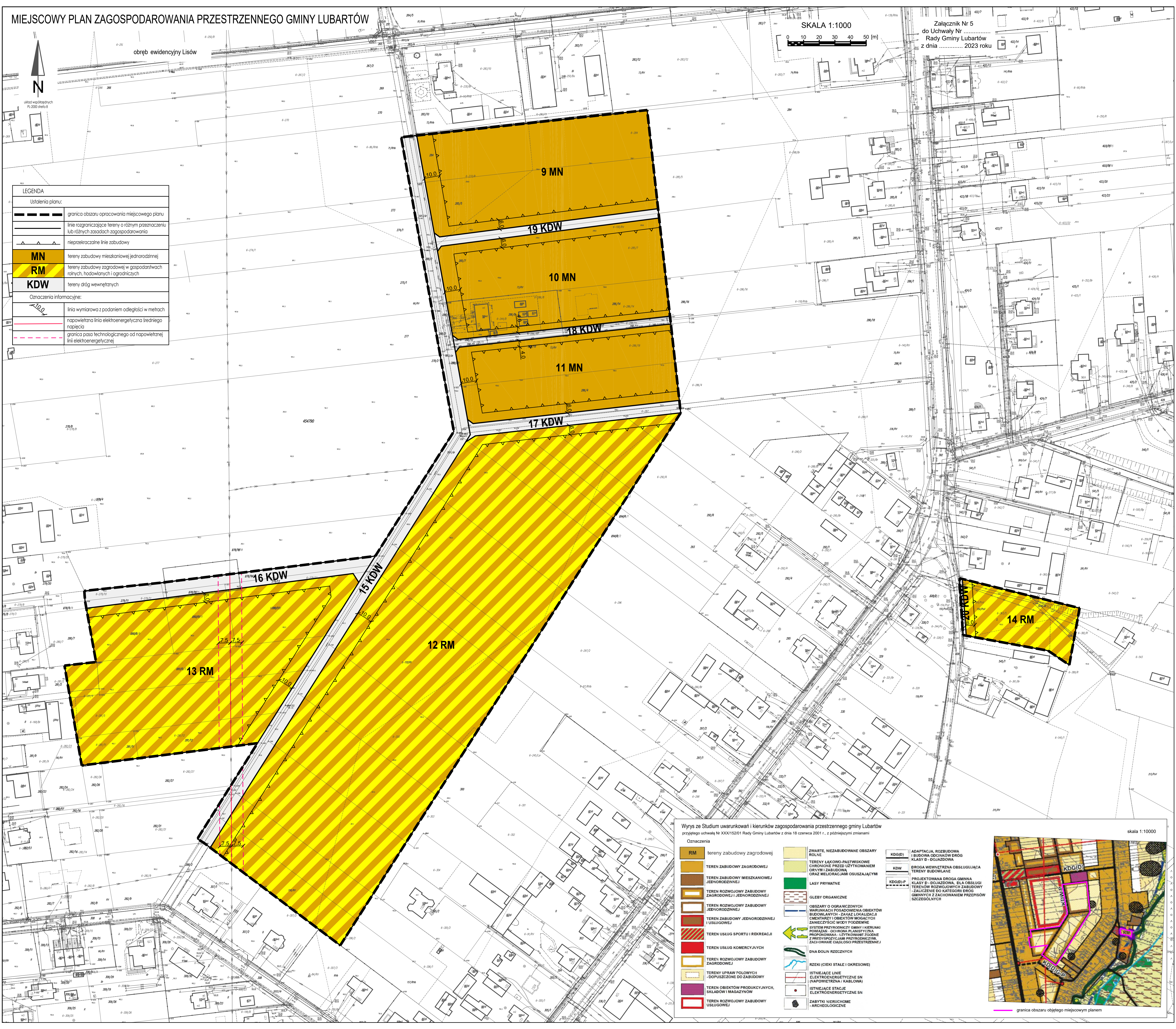


Załącznik Nr 5  
do Uchwały Nr .....  
Rady Gminy Lubartów  
z dnia ..... 2023 roku



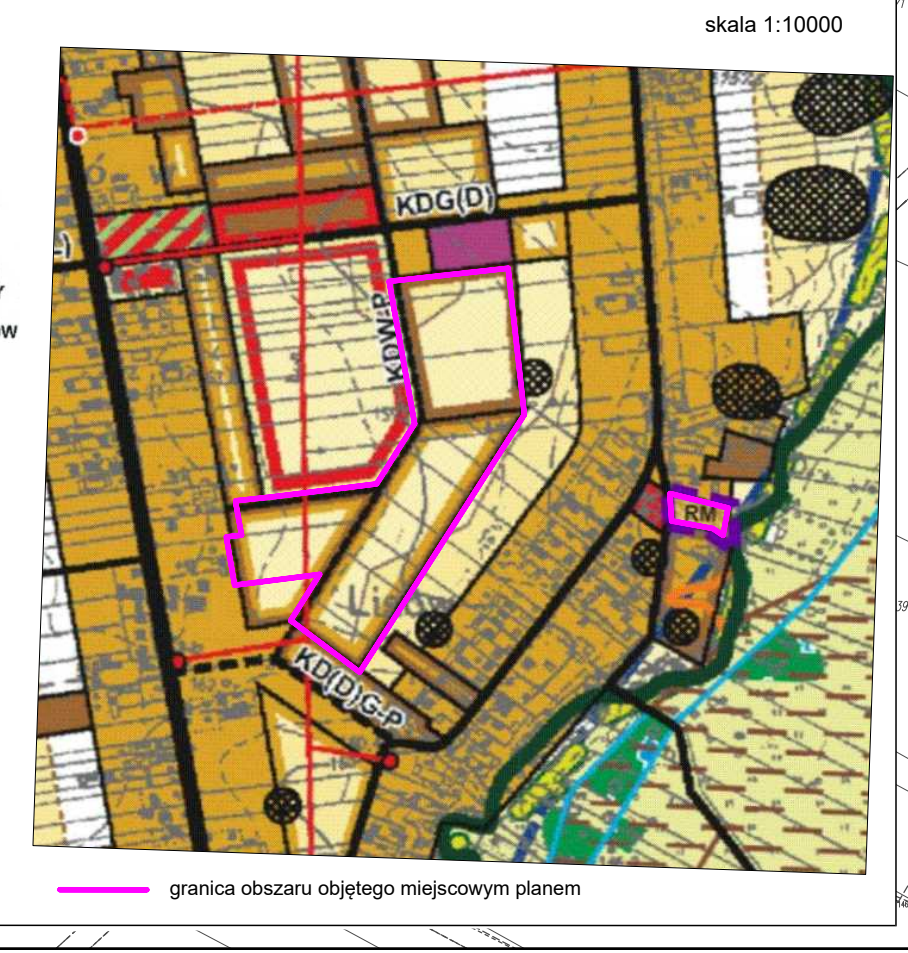
obręb ewidencyjny Lisów

LEGENDA	
Ustalenia planu:	
	granica obszaru opracowania miejscowego planu
	linie rozgraniczające tereny o różnym przeznaczeniu lub różnych zasadach zagospodarowania
	nieprzekraczalne linie zabudowy
	<b>MN</b> tereny zabudowy mieszkaniowej jednorodzinnej
	<b>RM</b> tereny zabudowy zagrodowej w gospodarstwach rolnych, hodowlanych i ogrodniczych
	<b>KDW</b> tereny dróg wewnętrznych
Oznaczenia informacyjne:	
	linia wymiarowa z podaniem odległości w metrach
	napowietrzna linia elektroenergetyczna średniego napięcia
	granica pasa technologicznego od napowietrznej linii elektroenergetycznej



Wyrzys ze Studium uwarunkowań i kierunków zagospodarowania przestrzennego gminy Lubartów przyjętego uchwałą Nr XXCVI/520/1 Rady Gminy Lubartów z dnia 18 czerwca 2001 r., z późniejszymi zmianami

Oznaczenia	
	RM tereny zabudowy zagrodowej
	TEREN ZABUDOWY ZAGRODOWEJ
	TEREN ZABUDOWY MIESZKANIOWEJ JEDNORODZINNEJ
	TEREN ROZWOJOWY ZABUDOWY ZAGRODOWEJ JEDNORODZINNEJ
	TEREN ROZWOJOWY ZABUDOWY JEDNORODZINNEJ
	TEREN ZABUDOWY JEDNORODZINNEJ (USŁUGOWEJ)
	TEREN USŁUG SPORTU I REKREACJI
	TEREN USŁUG KOMERCYJNYCH
	TEREN ROZWOJOWY ZABUDOWY ZAGRODOWEJ
	TERENY UPRAW POŁOWYCH - DOPUSZCZONE DO ZABUDOWY
	TERENY OBIEKTÓW PRZEMISŁOWYCH, SKŁADÓW I MAGAZYNÓW
	TEREN ROZWOJOWY ZABUDOWY USŁUGOWEJ
	ZWARTE, NIEZABUDOWANE OBSZARY ROLNE
	TERENY ŁAKOWO-PASTWISKOWE CHRONIONE PRZED UŻYTKOWANIEM ORNYM ZABUDOWĄ ORAZ MELIORACJAMI OSUSZAJĄCYM
	LASY PRYWATNE
	GLEBY ORGANICZNE
	OBSZARY O OGRANICZONYCH WYNIKACH POSADZENIA OBIEKTÓW BUDOWLANYCH - ZAKAZ LOKALIZACJI CEMENTARZY I OBIEKTÓW MOCĄCYCH ZANIECZYSZCZĄC WODY PODZIEMNE
	SYSTEMY PRZECIWOŻYMIENIOWE I NIERUNKI POWIĄZAN - OCHRONA PLANISTYCZNA PRZEPROWADZANA - USTAWIENIE RODKONNE Z PREDYSPORZUCIAMI PRZYRODNICZNYMI, ZACHOWANIE CIĄGŁOŚCI PRZESTRZENNEJ
	DNA DOLIN RZECZYNYCH
	RZĘKI (CIEKI STAŁE I OKRESOWE)
	ISTNIEJĄCE LINIE ELEKTROENERGETYCZNE ŚN (NAPOWIETRZNA I KABLOWA)
	ISTNIEJĄCE STACJE ELEKTROENERGETYCZNE ŚN
	ZABYTKI NIEMUCHOME - ARCHEOLOGICZNE
	KDGD) ADAPTACJA, ROZBUDOWA BUDOWA ODCINKÓW DRÓG KLASY D - DOJAZDOWA
	KDW) DROGA WEWNĘTRZNA OBSŁUGIJĄCA TERENY BUDOWLANE
	KDGD)P) PROJEKTOWANA DROGA GMINNA KLASY D - DOJAZDOWA, DLA OBSŁUGI TERENÓW ROZWOJOWYCH ZABUDOWY ZAŁICZONA DO KATEGORII DRÓG GMINNYCH Z ZACHOWANIEM PRZEPISÓW SZCZEGÓLNYCH



skala 1:10000