


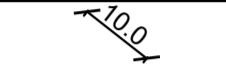





MIEJSCOWY PLAN ZAGOSPODAROWANIA PRZESTRZENNEGO GMINY LUBARTÓW

obręb ewidencyjny Nowodwór B.M.Lubartów

Załącznik Nr 6
do Uchwały Nr
Rady Gminy Lubartów
z dnia 2023 roku

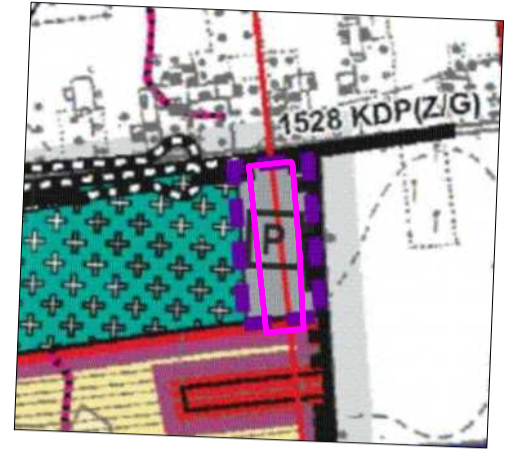
LEGENDA	
Ustalenia planu:	
	granica obszaru opracowania miejscowego planu
	linie rozgraniczające tereny o różnym przeznaczeniu lub różnych zasadach zagospodarowania
	nieprzekraczalne linie zabudowy
KS	tereny komunikacji - parkingi
KDW	tereny dróg wewnętrznych
Oznaczenia informacyjne:	
	linia wymiarowa z podaniem odległości w metrach
	napowietrzna linia elektroenergetyczna średniego napięcia
	kablowa linia elektroenergetyczna średniego napięcia
	granica pasa technologicznego od napowietrznej linii elektroenergetycznej


Wyrys ze Studium uwarunkowań i kierunków zagospodarowania przestrzennego gminy Lubartów przyjętego uchwałą Nr XXX/152/01 Rady Gminy Lubartów z dnia 18 czerwca 2001 r., z późniejszymi zmianami

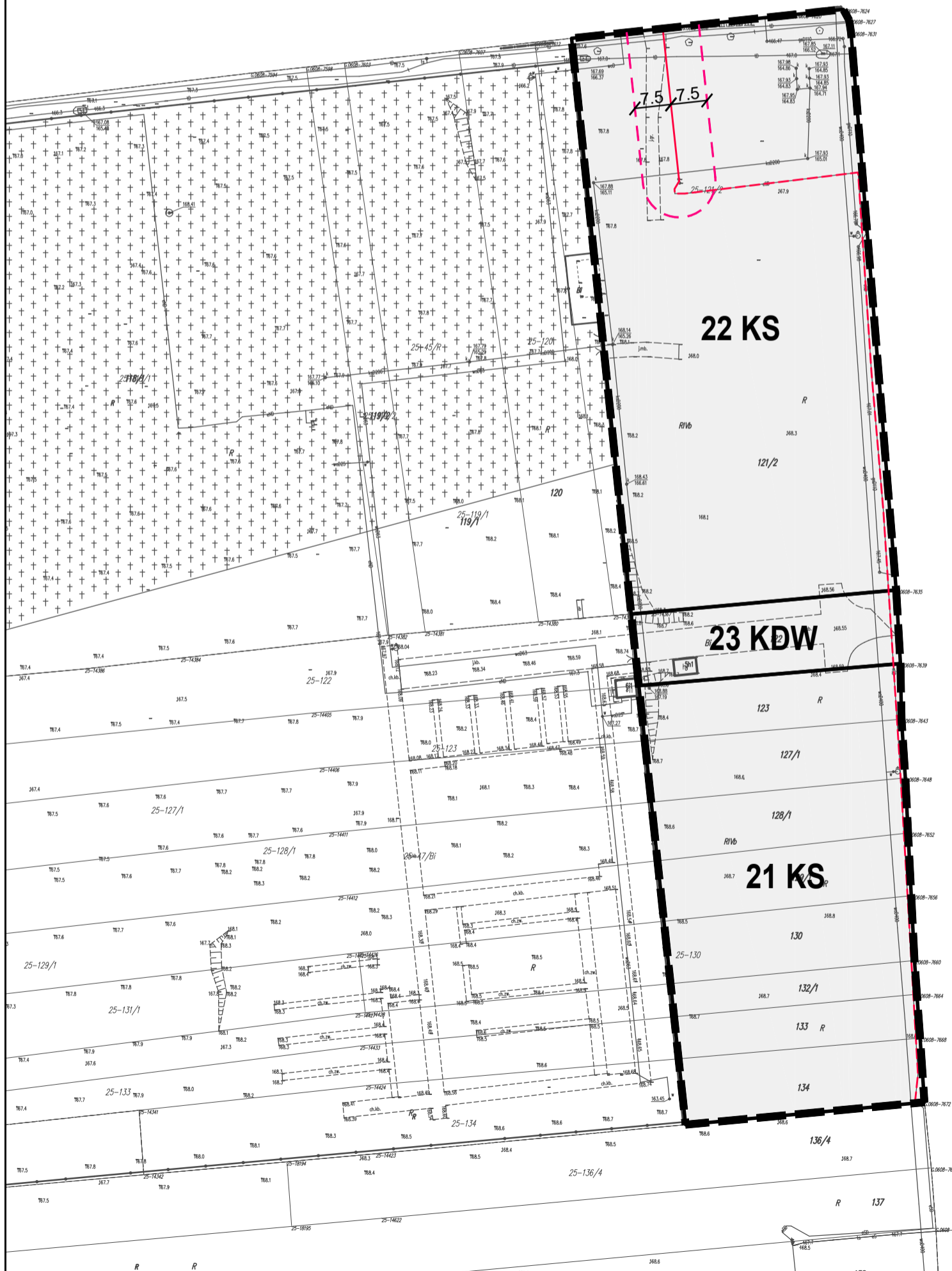
Oznaczenia

-  TEREN URZĄDZEŃ OBSŁUGI KOMUNIKACJI
-  CEMENTARZE CZYNNE
-  ZWARTE, NIEZABUDOWANE OBSZARY ROLNE
-  TEREN ROZWOJOWY OBIEKTÓW PRODUKCYJNYCH I USŁUG KOMERCYJNYCH
-  TEREN USŁUG KOMERCYJNYCH I OBIEKTÓW PRODUKCYJNYCH
-  ISTNIEJĄCY PARKING
-  ADAPTACJA DRUGI KLASY Z - ZBIORCZA, DOCELOWO ROZBUDOWA Z DOSTOSOWANIEM DO PARAMETRÓW DRUGI KLASY G - GŁÓWNA
-  DRUGI SERWISOWE OBSŁUGUJĄCE TERENY ZABUDOWY I DOJAZDOWE DO PÓL PRZY DRODZE WOJEWÓDZKIEJ KLASY G - GŁÓWNA
-  ISTNIEJĄCE LINIE ELEKTROENERGETYCZNE SN (NAPOWIETRZNA / KABLOWA)
-  GRANICA ADMINISTRACYJNA GMINY

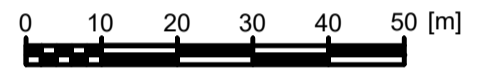
skala 1:10000



 granica obszaru objętego miejscowym planem



SKALA 1:1000



układ współrzędnych
PL-2000 strefa 8